

Umweltverträglichkeitsstudie Bundesstraße B 20 Freilassing - Burghausen Ortsumfahrung Laufen

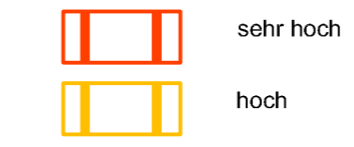
Karte 2: Tiere und Pflanzen

Lebensräume von Tieren und Pflanzen

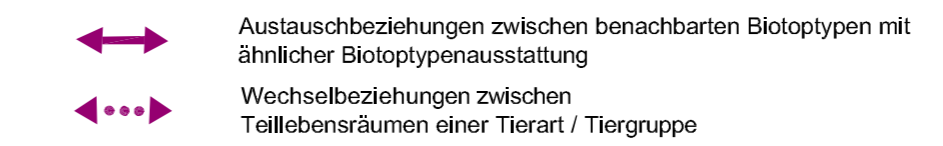
Bedeutung



Empfindlichkeit einzelner Biotopkomplexe und Lebensräume



Faunistische Funktionsbeziehungen



Lebensräume ausgewählter Tierarten / Tiergruppen

Lebensräume mit Nummer
(siehe Erläuterungstext, Unterlage 4.1, Tabelle 12)

- Säugetiere**
- 1 Biber
 - 2 Bartfledermaus (Froschham, Mayerhofen 35)
 - 3 Großes Mausohr (Schloss Laufen, Kirche Niederheilig)
 - 4 Breitflügel-Fledermaus (Tittmoningerstr. 43 Laufen)
 - 5 Braunes Langohr (Kapuzinerhof Garten)
 - 6 Mopsfledermaus (Kapuzinerhof Garten)

- Vögel**
- 1 Vögel der Salzachauen zwischen Freilassing und Laufen (vgl. ASK - Lebensraum Nr. 55 und Angabe der Arten in Tabelle 11 des Erläuterungsberichtes)
 - 2 Neuntöler
 - 3 Rebhuhn

- Amphibien / Reptilien**
- 1 Zaunekröte

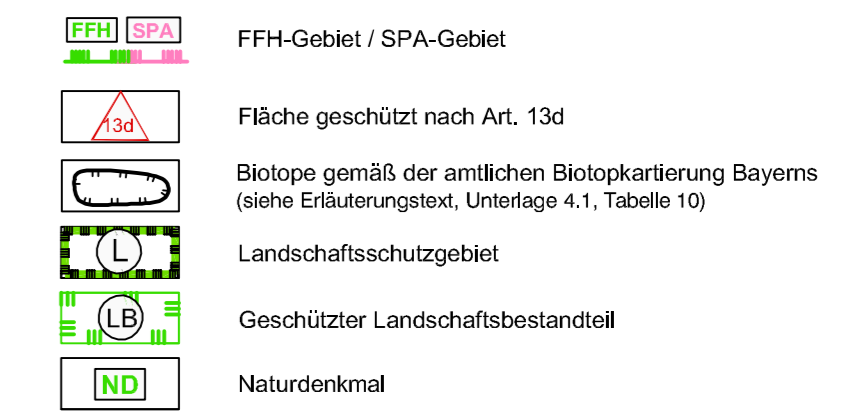
- Libellen**
- 1 Blauflügel-Prachtlibelle
 - 2 Libellen am Weiher (vgl. ASK-Lebensraum Nr. 80 und Angabe der Arten in Tabelle 11 des Erläuterungsberichtes)

- Heuschrecken**
- 1 Heuschrecken an Bahnlinie (vgl. ASK-Lebensraum Nr. 80 und Angabe der Arten in Tabelle 11 des Erläuterungsberichtes)
 - 2 Maulwurfsgrille
 - 3 Amelsengrille

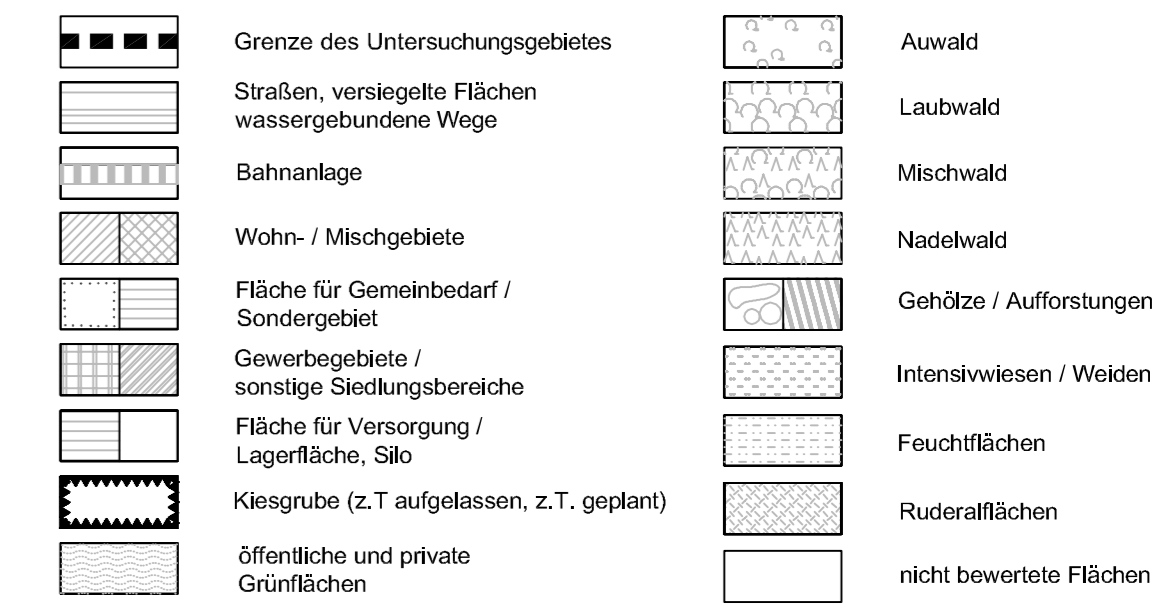
- Tagfalter**
- 1 Tagfalter der Salzachauen zwischen Freilassing und Laufen (vgl. ASK - Lebensraum Nr. 55 und Angabe der Arten in Tabelle 11 des Erläuterungsberichtes)
 - 2 Tagfalter an Hochstaudenflur (vgl. ASK - Fundpunkt Nr. 35 und Angabe der Arten in Tabelle 11 des Erläuterungsberichtes)
 - 3 Tagfalter an Mischwaldhang (vgl. ASK - Fundpunkt Nr. 36 und Angabe der Arten in Tabelle 11 des Erläuterungsberichtes)
 - 4 Tagfalter an Hochstaudenflur angrenzend Auwald (vgl. ASK - Fundpunkt Nr. 39 und Angabe der Arten in Tabelle 11 des Erläuterungsberichtes)
 - 5 Tagfalter an Bahndamm (vgl. ASK - Fundpunkt Nr. 43 und Angabe der Arten in Tabelle 11 des Erläuterungsberichtes)

- Vorbelastungen**
-
- Verkehrsweg mit vorhandener Barrierewirkung auf bodengebundene Tierarten

Schutzgebiete



Bestandsschraffuren



Bearbeitung:	Dipl.-Biol. Klaus Demuth	ifanos PLANUNG	Datum	Zeichen
	Bärenschanzstr. 73 RG		2/2007	planzeichnen
	90429 Nürnberg		2/2007	Malcharteck
	Tel. 0911/274488-0			
	Fax: 0911/274488-1			
	email: planung@ifanos.de			
			Nürnberg, den 05.02.07	<i>Klaus Demuth</i> (Unterschrift)

Freistaat Bayern Staatliches Bauamt Traunstein B 20 Freilassing - Burghausen		Unterlage Nr. 19.4 Blatt Nr.
LINIENFINDUNG		Datum Zeichen
Umweltverträglichkeitsstudie		geprüft Mai 2008 Dr. Lehner
B 20 Freilassing - Burghausen Ortsumfahrung Laufen		Reg. Nr.
		Karte 2: Tiere und Pflanzen
		Maßstab: 1 : 10.000
Aufgestellt: Traunstein, den 07.08.2014 Staatliches Bauamt		
König, Ltd. Baudirektor		